





ZNAKI INFORMACYJNE






Znak D-1
Droga z pierwszeństwem




Znak D-2
Koniec drogi z pierwszeństwem



Znak D-3
Droga jednokierunkowa



Znak D-4A
Droga bez przejazdu



Znak D-5

Pierwszeństwo na zwężonym odcinku jezdni




Znak D-6

Przejście dla pieszych



Znak D-6a

Przejazd dla rowerów



Znak D-6b

Przejście dla pieszych i przejazd dla rowerów



Znak D-7
Droga ekspresowa



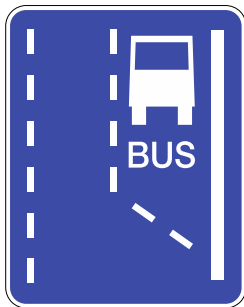
Znak D-8
Koniec drogi ekspresowej



Znak D-9
Autostrada

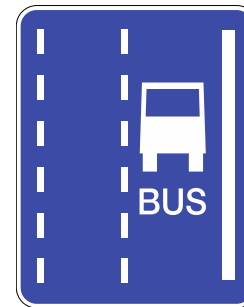


Znak D-10
Koniec autostrady




Znak D-11

Początek pasa ruchu dla autobusów




Znak D-12

Pas ruchu dla autobusów




Znak D-15

Przystanek autobusowy



Znak D-16

Przystanek trolejbusowy



Znak D-17
Przystanek tramwajowy



Znak D-18
Parking




Znak D-21
Szpital



Znak D-21a
Policja



Znak D-22
Punkt opatrunkowy




Znak D-23
Stacja paliwowa



Znak D-35
Przejście podziemne dla pieszych



Znak D-36
Przejście nadziemne dla pieszych



Znak D-37
Tunel



Znak D-38
Koniec tunelu



Znak D-40
Strefa zamieszkania



Znak D-41
Koniec strefy zamieszkania



Znak D-42
Obszar zabudowany



Znak D-43
Koniec obszaru zabudowanego



Znak D-44
Strefa płatnego parkowania



Znak D-45
Koniec strefy płatnego parkowania

Droga
wewnętrzna

Znak D-46
Droga wewnętrzna

~~Droga
wewnętrzna~~

Znak D-47
Koniec drogi wewnętrznej



Znak D-48
Zmiana pierwszeństwa



Znak D-52
Strefa ruchu



Znak D-53
Koniec strefy ruchu